**Consorzio di Bonifica Vulture-Alto Bradano**
**Gaudiano di Lavello**

# REGIONE BASILICATA

Gaudiano di Lavello
Potenza
Matera

# COMPLETAMENTO DEI DISTRETTI IRRIGUI IN AGRO DI MONTEMILONE ED INTEGRAZIONE RISORSE IDRICHE

## PROGETTO ESECUTIVO

D-ELABORATI GRAFICI - Condotta adduttrice DN 500

| | | |
|---|---|---|
| **D2.2** | Planimetria d'asse opere in progetto su base catastale - parte 2 di 6 | Giugno 2014<br>Scala 1:2.000 |

IL PROGETTISTA
Prof. Ing. A.F. PICCINNI
Ordine degli Ingegneri della Provincia di Bari n.7288

INGEGNERE ALBERTO FERRUCCIO PICCINNI
Sez. A - 7288

IL RESPONSABILE DEL PROCEDIMENTO
Dott. Fileno PENNACCHIO

IL COMMISSARIO STRAORDINARIO
Avv. G. MUSACCHIO

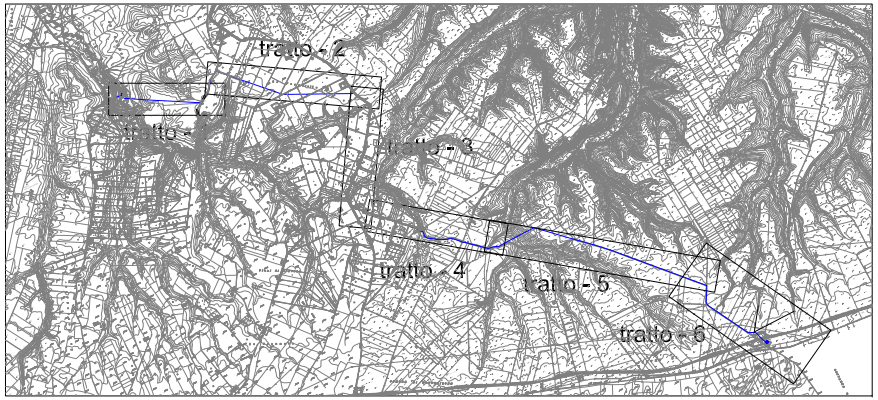
tratto - 1
tratto - 2
tratto - 3
tratto - 4
tratto - 5
tratto - 6

## LEGENDA

| | |
|---|---|
| ⇕ | SFIATO |
| ↓ | SCARICO |
| ⊠ | BLOCCO DI ANCORAGGIO |
| — | CONDOTTA PREMENTE DN 500 |
| — | CONDOTTA DI SCARICO DN 200 |
| ⌀12 | PICCHETTO CONDOTTA PREMENTE DN 500 |

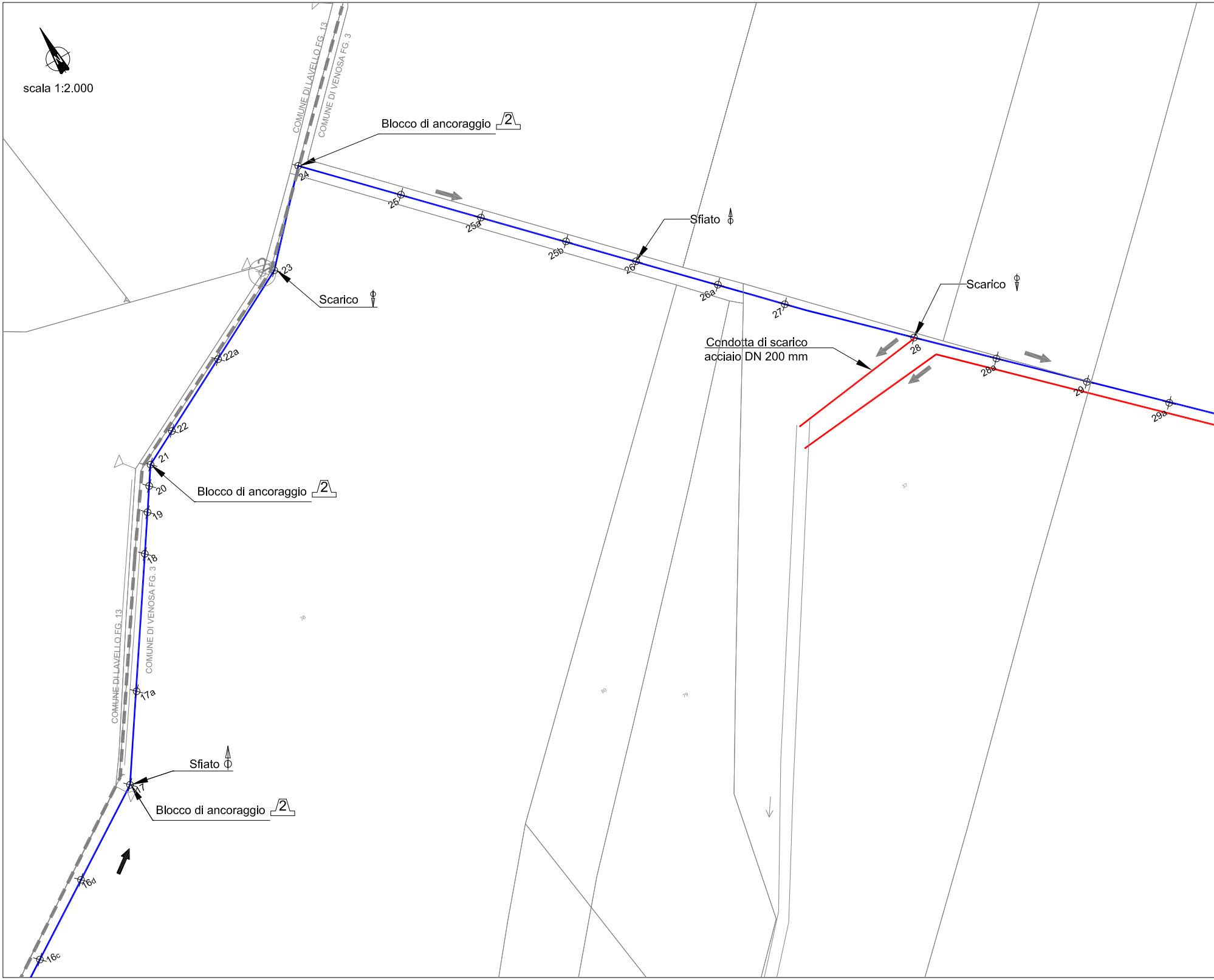
scala 1:2.000
COMUNE DI LAVELLO FG. 13
COMUNE DI VENOSA FG. 3
Blocco di ancoraggio 2
Sfiato
Scarico
Condotta di scarico
acciaio DN 200 mm
Scarico
Blocco di ancoraggio 2
COMUNE DI VENOSA FG. 3
COMUNE DI LAVELLO FG. 13
Sfiato
Blocco di ancoraggio 2
16c
16d
17
17a
18
19
20
21
22
22a
23
24
25
25a
25b
26
26a
27
28
28a
29
29a
38
80
79
37

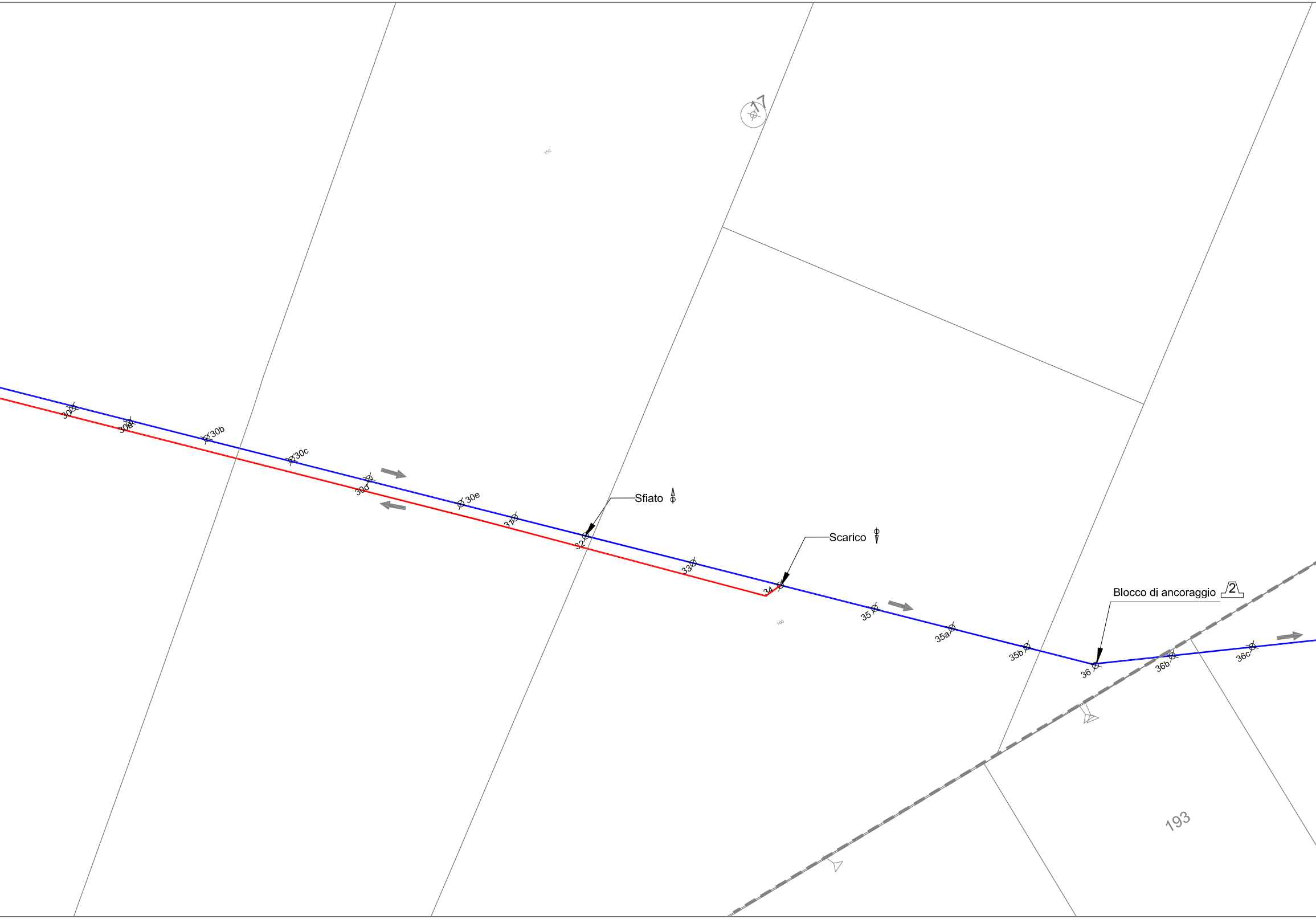
17
152
30
30a
30b
30c
30d
30e
31
32
Sfiato
33
Scarico
34
160
35
35a
35b
Blocco di ancoraggio
2
36
36b
36c
193

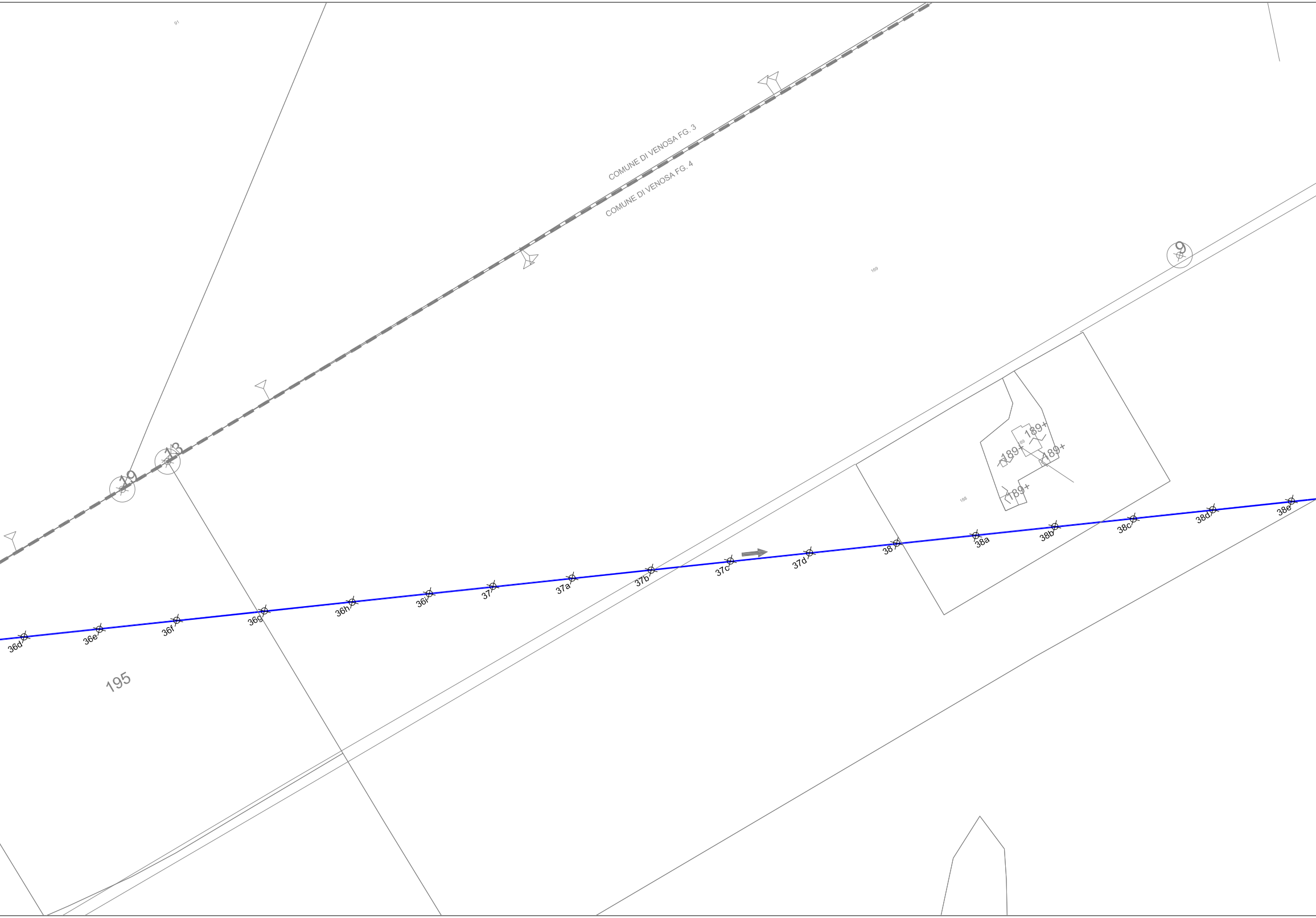
COMUNE DI VENOSA FG. 3
COMUNE DI VENOSA FG. 4
91
169
188
19
13
9
195
189+
189+
189+
189+
36d
36e
36f
36g
36h
36i
37
37a
37b
37c
37d
38
38a
38b
38c
38d
38e

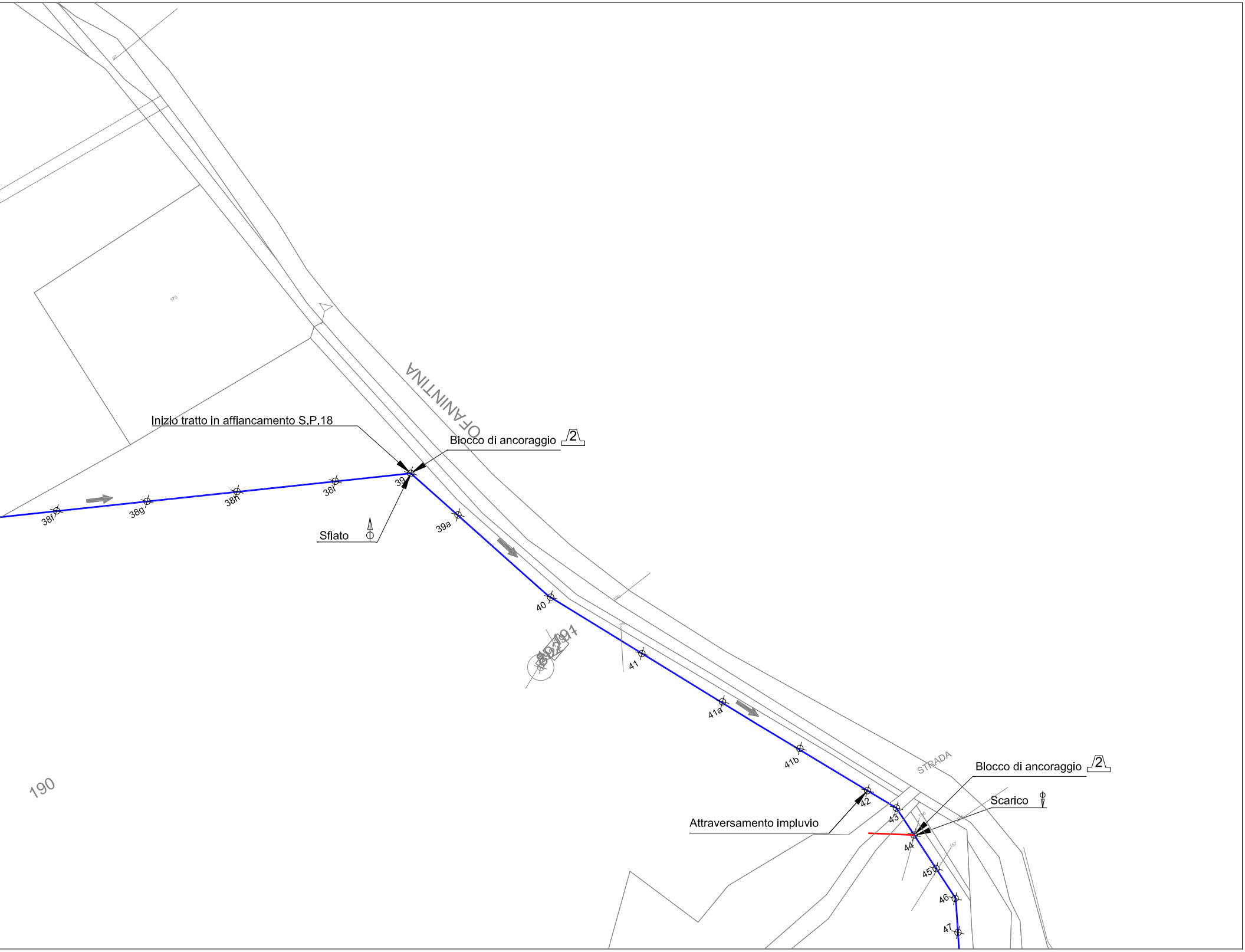
Inizio tratto in affiancamento S.P.18
Blocco di ancoraggio 2
Sfiato
38f
38g
38h
38i
39
39a
40
41
41a
41b
42
43
44
45
46
47
OFANTINA
170
190
STRADA
Blocco di ancoraggio 2
Scarico
Attraversamento impluvio